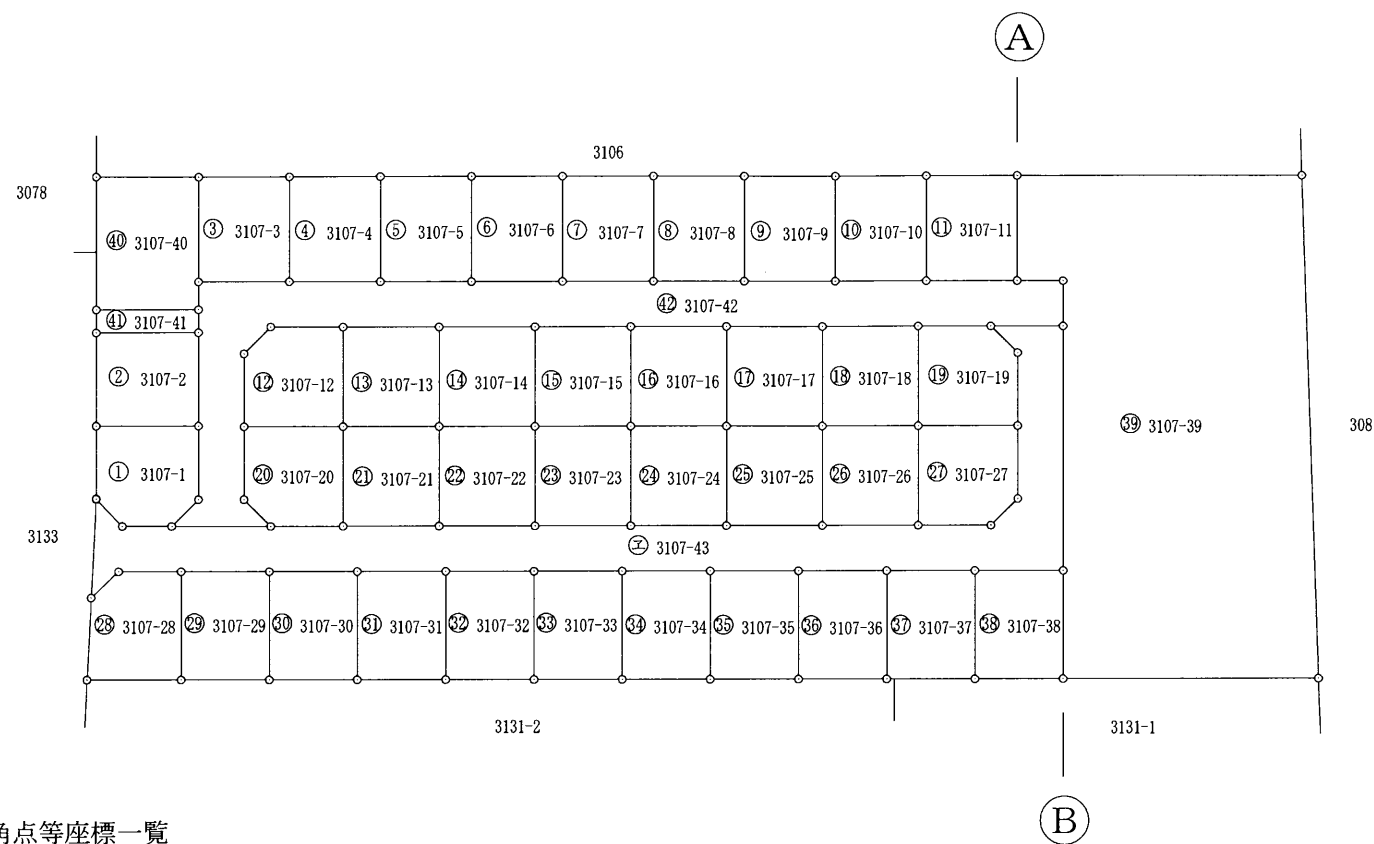


地番 3107-1ないし3107-43

地積測量図 1/9

土地の所在 湖西市鷺津字分川

全図



基本三角点等座標一覧

点名	X座標	Y座標	備考
10A82	-142577.151	-86489.086	街区多角点
10A83	-142720.676	-86468.553	街区多角点
10A89	-142541.169	-86826.597	街区多角点

測地系	世界測地系(測地成果2011)
座標系	VIII系
測量年月日	平成28年10月24日

筆界標略号 S…石杭、C…コンクリート杭、P…プラスチック杭、R…金属釘、M…刻ミ、RM…金属標 (単位m)

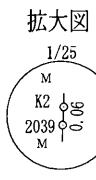
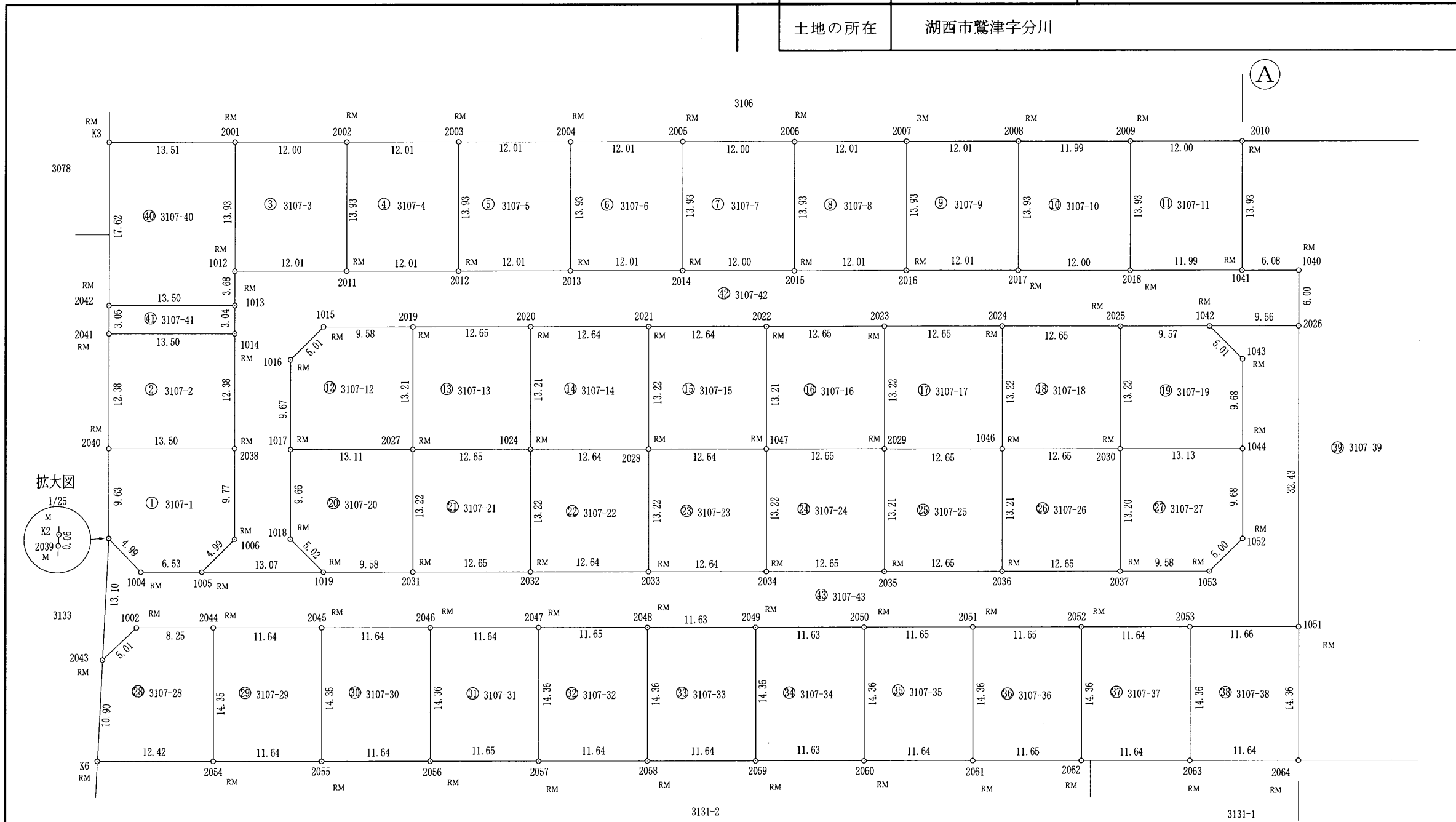
作製者 土地家屋調査士 静岡市葵区瀬名五丁目13番13号 田中 鐘 吾
(平成28年11月4日作製)

申請人 ヨシコン株式会社
代表取締役 吉田立志

縮尺 1/1000

地番	3107-1ないし3107-43
土地の所在	湖西市鷺津字分川

地積測量図 2/9



測地系	世界測地系(測地成果2011)
座標系	Ⅷ系
測量年月日	平成28年10月24日

筆界標略号 S…石杭、C…コンクリート杭、P…プラスチック杭、R…金属釘、M…刻ミ、RM…金属標 (単位m)

作製者 土地家屋調査士 田中 鐘 吾
(平成28年11月4日作製)



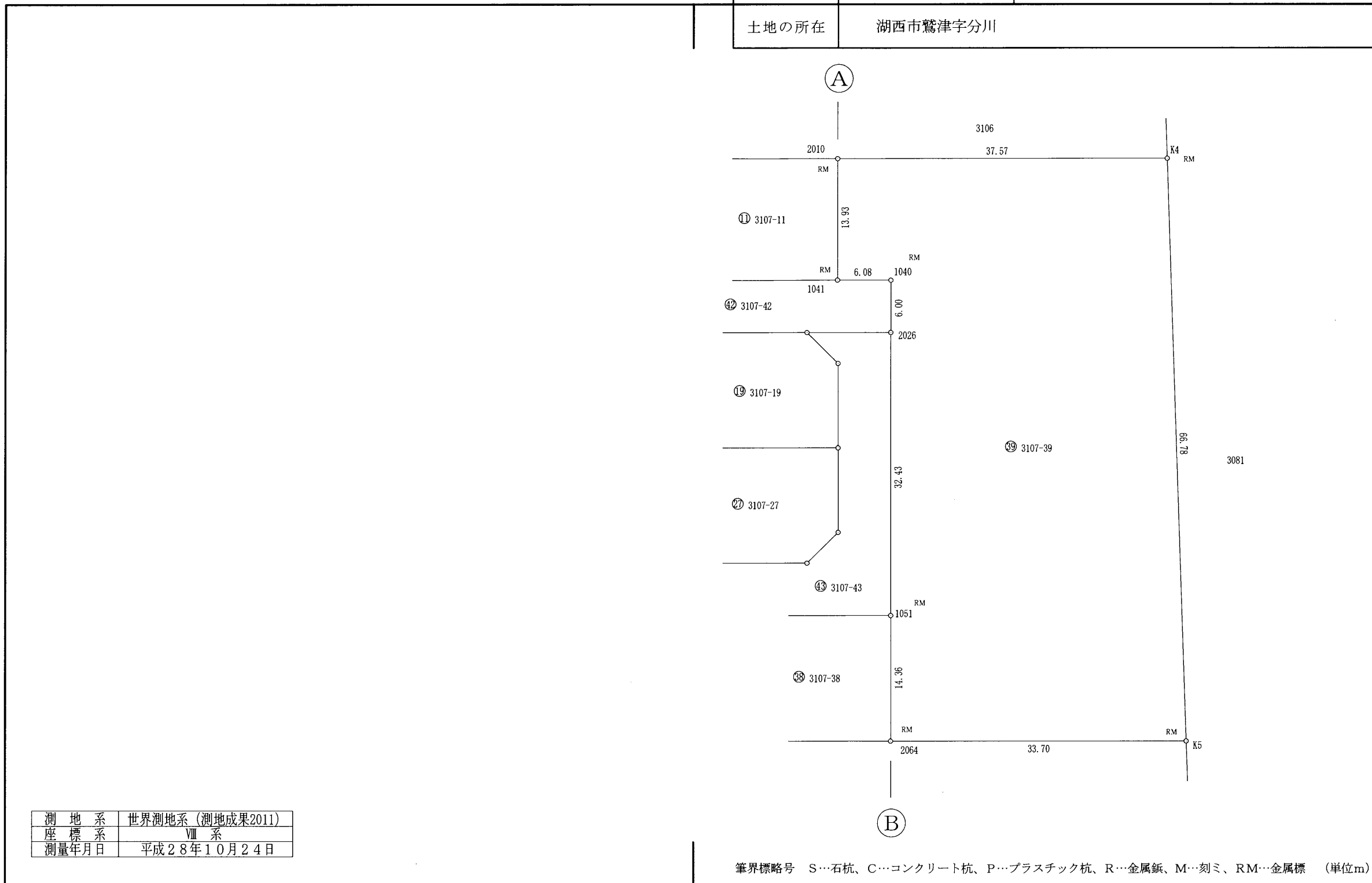
申請人 ヨシコン株式会社
代表取締役 吉田立志

縮尺 1/500

地番 3107-1ないし3107-43

地積測量図 3/9

土地の所在 湖西市鷺津字分川



測地系	世界測地系(測地成果2011)
座標系	Ⅷ系
測量年月日	平成28年10月24日

筆界標略号 S…石杭、C…コンクリート杭、P…プラスチック杭、R…金属釘、M…刻ミ、RM…金属標 (単位m)

作製者 土地家屋調査士 静岡市葵区瀬名五丁目13番13号 田中 鐘 吾
(平成28年11月4日作製)

申請人 ヨシコン株式会社
代表取締役 吉田立志

縮尺 1/500

地番	3107-1ないし3107-43	地積測量図	4/9
土地の所在	湖西市鷺津字分川		

⑤ 3107-5

点番	X	Y	ΔX	ΔX*Y
2003	-142570.818	-86450.255	-15.483	1338509.298165
2012	-142584.612	-86448.297	-12.108	1046715.980076
2013	-142582.926	-86436.401	15.483	-1338294.796683
2004	-142569.129	-86438.359	12.108	-1046595.650772
倍積				334.830786
1/2				167.415393
地積				167.41 m ²

⑥ 3107-6

点番	X	Y	ΔX	ΔX*Y
2004	-142569.129	-86438.359	-15.486	1338584.427474
2013	-142582.926	-86436.401	-12.109	1046658.379709
2014	-142581.238	-86424.506	15.486	-1338369.899916
2005	-142567.440	-86426.464	12.109	-1046538.052576
倍積				334.854691
1/2				167.427345
地積				167.42 m ²

⑦ 3107-7

点番	X	Y	ΔX	ΔX*Y
2005	-142567.440	-86426.464	-15.486	1338400.221504
2014	-142581.238	-86424.506	-12.110	1046600.767660
2015	-142579.550	-86412.616	15.486	-1338185.771376
2006	-142565.752	-86414.575	12.110	-1046480.503250
倍積				334.714538
1/2				167.357269
地積				167.35 m ²

⑧ 3107-8

点番	X	Y	ΔX	ΔX*Y
2006	-142565.752	-86414.575	-15.488	1338388.937600
2015	-142579.550	-86412.616	-12.108	1046283.954528
2016	-142577.860	-86400.719	15.488	-1338174.335872
2007	-142564.062	-86402.677	12.108	-1046163.613116
倍積				334.943140
1/2				167.471570
地積				167.47 m ²

① 3107-1

点番	X	Y	ΔX	ΔX*Y
2040	-142608.829	-86482.770	-11.442	989535.854340
K2	-142618.373	-86481.418	-9.604	830567.538472
2039	-142618.433	-86481.413	-3.148	272243.488124
1004	-142621.521	-86477.489	-2.176	188175.016064
1005	-142620.609	-86471.023	4.913	-424832.135999
1006	-142616.608	-86468.028	13.678	-1182709.686984
2038	-142606.931	-86469.399	7.779	-672645.454821
倍積				334.619196
1/2				167.309598
地積				167.30 m ²

② 3107-2

点番	X	Y	ΔX	ΔX*Y
2040	-142608.829	-86482.770	-10.367	896566.876590
2038	-142606.931	-86469.399	14.164	-1224752.567436
1014	-142594.665	-86471.138	10.367	-896446.287646
2041	-142596.564	-86484.508	-14.164	1224966.571312
倍積				334.592820
1/2				167.296410
地積				167.29 m ²

③ 3107-3

点番	X	Y	ΔX	ΔX*Y
2001	-142574.194	-86474.030	-15.489	1339396.250670
1012	-142587.996	-86472.085	-12.109	1047090.477265
2011	-142586.303	-86460.191	15.489	-1339181.898399
2002	-142572.507	-86462.149	12.109	-1046970.162241
倍積				334.667295
1/2				167.333647
地積				167.33 m ²

④ 3107-4

点番	X	Y	ΔX	ΔX*Y
2002	-142572.507	-86462.149	-15.485	1338866.377265
2011	-142586.303	-86460.191	-12.105	1046600.612055
2012	-142584.612	-86448.297	15.485	-1338651.879045
2003	-142570.818	-86450.255	12.105	-1046480.336775
倍積				334.773500
1/2				167.386750
地積				167.38 m ²

測地系	世界測地系(測地成果2011)
座標系	VIII系
測量年月日	平成28年10月24日

筆界標略号 S…石杭、C…コンクリート杭、P…プラスチック杭、R…金属釘、M…刻ミ、RM…金属標 (単位m)

作製者	土地家屋調査士 田中 鐘 吾 (平成28年11月4日作製)	申請人	ヨシコン株式会社 代表取締役 吉田立志	縮尺	1/
-----	----------------------------------	-----	------------------------	----	----

地積測量図 5/9

地番	3107-1ないし3107-43
土地の所在	湖西市鷺津字分川

⑬ 3107-13

点番	X	Y	ΔX	ΔX*Y
2027	-142604.336	-86450.448	-11.306	977408.765088
1024	-142602.556	-86437.921	14.862	-1284640.381902
2020	-142589.474	-86439.778	11.306	-977288.130068
2019	-142591.250	-86452.305	-14.862	1284854.156910
倍積				334.410028
1/2				167.205014
地積				167.20 m ²

⑨ 3107-9

点番	X	Y	ΔX	ΔX*Y
2007	-142564.062	-86402.677	-15.487	1338118.258699
2016	-142577.860	-86400.719	-12.108	1046139.905652
2017	-142576.170	-86388.822	15.487	-1337903.686314
2008	-142562.373	-86390.780	12.108	-1046019.564240
倍積				334.913797
1/2				167.456898
地積				167.45 m ²

⑭ 3107-14

点番	X	Y	ΔX	ΔX*Y
1024	-142602.556	-86437.921	-11.305	977180.696905
2028	-142600.779	-86425.398	14.866	-1284799.966668
2021	-142587.690	-86427.256	11.305	-977060.129080
2020	-142589.474	-86439.778	-14.866	1285013.739748
倍積				334.340905
1/2				167.170452
地積				167.17 m ²

⑩ 3107-10

点番	X	Y	ΔX	ΔX*Y
2008	-142562.373	-86390.780	-15.484	1337674.837520
2017	-142576.170	-86388.822	-12.110	1046168.634420
2018	-142574.483	-86376.941	15.484	-1337460.554444
2009	-142560.686	-86378.900	12.110	-1046048.479000
倍積				334.438496
1/2				167.219248
地積				167.21 m ²

⑮ 3107-15

点番	X	Y	ΔX	ΔX*Y
2028	-142600.779	-86425.398	-11.311	977557.676778
1047	-142599.001	-86412.875	14.866	-1284613.799750
2022	-142585.913	-86414.732	11.311	-977437.033652
2021	-142587.690	-86427.256	-14.866	1284827.587696
倍積				334.431072
1/2				167.215536
地積				167.21 m ²

⑪ 3107-11

点番	X	Y	ΔX	ΔX*Y
2009	-142560.686	-86378.900	-15.484	1337490.887600
2018	-142574.483	-86376.941	-12.110	1046024.755510
1041	-142572.796	-86365.061	15.484	-1337276.604524
2010	-142558.999	-86367.019	12.110	-1045904.600090
倍積				334.438496
1/2				167.219248
地積				167.21 m ²

⑯ 3107-16

点番	X	Y	ΔX	ΔX*Y
1047	-142599.001	-86412.875	-11.313	977588.854875
2029	-142597.226	-86400.342	14.867	-1284513.884514
2023	-142584.134	-86402.200	11.313	-977468.088600
2022	-142585.913	-86414.732	-14.867	1284727.820644
倍積				334.702405
1/2				167.351202
地積				167.35 m ²

⑫ 3107-12

点番	X	Y	ΔX	ΔX*Y
1017	-142606.181	-86463.432	-7.735	668794.646520
2027	-142604.336	-86450.448	14.931	-1290791.639088
2019	-142591.250	-86452.305	11.748	-1015641.679140
1015	-142592.588	-86461.799	-5.351	462657.086449
1016	-142596.601	-86464.800	-13.593	1175316.026400
倍積				334.441141
1/2				167.220570
地積				167.22 m ²

測地系	世界測地系(測地成果2011)
座標系	VIII系
測量年月日	平成28年10月24日

筆界標略号 S…石杭、C…コンクリート杭、P…プラスチック杭、R…金属釘、M…刻ミ、RM…金属標 (単位m)

作製者	静岡市葵区瀬名五丁目13番13号 土地家屋調査士 田中 鐘 吾 (平成28年11月4日作製)
-----	--

申請人	ヨシコン株式会社 代表取締役 吉田立志	縮尺	1/
-----	------------------------	----	----

地番	3107-1ないし3107-43	地積測量図	6/9
土地の所在	湖西市鷺津字分川		

① 3107-21

点番	X	Y	ΔX	ΔX*Y
2027	-142604.336	-86450.448	-14.874	1285863.963552
2031	-142617.430	-86448.589	-11.313	977992.887357
2032	-142615.649	-86436.063	14.874	-1285650.001062
1024	-142602.556	-86437.921	11.313	-977872.200273
倍積				334.649574
1/2				167.324787
地積				167.32 m ²

①7 3107-17

点番	X	Y	ΔX	ΔX*Y
2029	-142597.226	-86400.342	-11.317	977792.670414
1046	-142595.451	-86387.809	14.871	-1284673.107639
2024	-142582.355	-86389.668	11.317	-977671.872756
2023	-142584.134	-86402.200	-14.871	1284887.116200
倍積				334.806219
1/2				167.403109
地積				167.40 m ²

② 3107-22

点番	X	Y	ΔX	ΔX*Y
1024	-142602.556	-86437.921	-14.870	1285331.885270
2032	-142615.649	-86436.063	-11.316	978110.488908
2033	-142613.872	-86423.539	14.870	-1285118.024930
2028	-142600.779	-86425.398	11.316	-977989.803768
倍積				334.545480
1/2				167.272740
地積				167.27 m ²

①8 3107-18

点番	X	Y	ΔX	ΔX*Y
1046	-142595.451	-86387.809	-11.320	977909.997880
2030	-142593.675	-86375.282	14.874	-1284745.944468
2025	-142580.577	-86377.141	11.320	-977789.236120
2024	-142582.355	-86389.668	-14.874	1284959.921832
倍積				334.739124
1/2				167.369562
地積				167.36 m ²

③ 3107-23

点番	X	Y	ΔX	ΔX*Y
2028	-142600.779	-86425.398	-14.871	1285232.093658
2033	-142613.872	-86423.539	-11.315	977882.343785
2034	-142612.094	-86411.016	14.871	-1285018.218936
1047	-142599.001	-86412.875	11.315	-977761.680625
倍積				334.537882
1/2				167.268941
地積				167.26 m ²

①9 3107-19

点番	X	Y	ΔX	ΔX*Y
2030	-142593.675	-86375.282	-11.254	972067.423628
1044	-142591.831	-86362.280	11.436	-987639.034080
1043	-142582.239	-86363.648	12.600	-1088181.964800
1042	-142579.231	-86367.658	1.662	-143543.047596
2025	-142580.577	-86377.141	-14.444	1247631.424604
倍積				334.801756
1/2				167.400878
地積				167.40 m ²

④ 3107-24

点番	X	Y	ΔX	ΔX*Y
1047	-142599.001	-86412.875	-14.868	1284786.625500
2034	-142612.094	-86411.016	-11.312	977481.412992
2035	-142610.313	-86398.485	14.868	-1284572.674980
2029	-142597.226	-86400.342	11.312	-977360.668704
倍積				334.694808
1/2				167.347404
地積				167.34 m ²

②0 3107-20

点番	X	Y	ΔX	ΔX*Y
1017	-142606.181	-86463.432	-11.420	987412.393440
1018	-142615.756	-86462.085	-12.598	1089249.346830
1019	-142618.779	-86458.074	-1.674	144730.815876
2031	-142617.430	-86448.589	14.443	-1248576.970927
2027	-142604.336	-86450.448	11.249	-972481.089552
倍積				334.495667
1/2				167.247833
地積				167.24 m ²

測地系	世界測地系(測地成果2011)
座標系	Ⅷ系
測量年月日	平成28年10月24日

筆界標略号 S…石杭、C…コンクリート杭、P…プラスチック杭、R…金属釘、M…刻ミ、RM…金属標 (単位m)

作製者	土地家屋調査士 田中 鐘 吾 (平成28年11月4日作製)	申請人	ヨシコン株式会社 代表取締役 吉田立志	縮尺	1/
-----	----------------------------------	-----	------------------------	----	----

地番	3107-1ないし3107-43	地積測量図	7/9
土地の所在	湖西市鷺津字分川		

②9 3107-29

点番	X	Y	ΔX	ΔX*Y
2054	-142640.597	-86466.929	-12.580	1087753.966820
2055	-142638.960	-86455.400	15.854	-1370663.911600
2045	-142624.743	-86457.418	12.580	-1087634.318440
2044	-142626.380	-86468.947	-15.854	1370878.685738
倍積				334.422518
1/2				167.211259
地積				167.21 m ²

②5 3107-25

点番	X	Y	ΔX	ΔX*Y
2029	-142597.226	-86400.342	-14.862	1284081.882804
2035	-142610.313	-86398.485	-11.306	976821.271410
2036	-142608.532	-86385.953	14.862	-1283868.033486
1046	-142595.451	-86387.809	11.306	-976700.568554
倍積				334.552174
1/2				167.276087
地積				167.27 m ²

③0 3107-30

点番	X	Y	ΔX	ΔX*Y
2055	-142638.960	-86455.400	-12.580	1087608.932000
2056	-142637.323	-86443.871	15.856	-1370654.018576
2046	-142623.104	-86445.889	12.580	-1087489.283620
2045	-142624.743	-86457.418	-15.856	1370868.819808
倍積				334.449612
1/2				167.224806
地積				167.22 m ²

②6 3107-26

点番	X	Y	ΔX	ΔX*Y
1046	-142595.451	-86387.809	-14.857	1283463.678313
2036	-142608.532	-86385.953	-11.301	976247.654853
2037	-142606.752	-86373.426	14.857	-1283249.990082
2030	-142593.675	-86375.282	11.301	-976127.061882
倍積				334.281202
1/2				167.140601
地積				167.14 m ²

③1 3107-31

点番	X	Y	ΔX	ΔX*Y
2056	-142637.323	-86443.871	-12.582	1087636.784922
2057	-142635.686	-86432.336	15.857	-1370557.551952
2047	-142621.466	-86434.355	12.582	-1087517.054610
2046	-142623.104	-86445.889	-15.857	1370772.461873
倍積				334.640233
1/2				167.320116
地積				167.32 m ²

②7 3107-27

点番	X	Y	ΔX	ΔX*Y
2030	-142593.675	-86375.282	-14.921	1288805.582722
2037	-142606.752	-86373.426	-11.729	1013073.913554
1053	-142605.404	-86363.935	5.338	-461010.685030
1052	-142601.414	-86360.912	13.573	-1172176.658576
1044	-142591.831	-86362.280	7.739	-668357.684920
倍積				334.467750
1/2				167.233875
地積				167.23 m ²

③2 3107-32

点番	X	Y	ΔX	ΔX*Y
2057	-142635.686	-86432.336	-12.583	1087578.083888
2058	-142634.049	-86420.802	15.855	-1370201.815710
2048	-142619.831	-86422.820	12.583	-1087458.344060
2047	-142621.466	-86434.355	-15.855	1370416.698525
倍積				334.622643
1/2				167.311321
地積				167.31 m ²

②8 3107-28

点番	X	Y	ΔX	ΔX*Y
K6	-142642.343	-86479.233	-9.116	788344.688028
2054	-142640.597	-86466.929	15.963	-1380271.587627
2044	-142626.380	-86468.947	13.057	-1129025.040979
1002	-142627.540	-86477.117	-5.101	441119.773817
2043	-142631.481	-86480.223	-14.803	1280166.741069
倍積				334.574308
1/2				167.287154
地積				167.28 m ²

測地系	世界測地系(測地成果2011)
座標系	VIII系
測量年月日	平成28年10月24日

筆界標略号 S…石杭、C…コンクリート杭、P…プラスチック杭、R…金属釘、M…刻ミ、RM…金属標 (単位m)

作製者	土地家屋調査士 田中 鐘 吾 (平成28年11月4日作製)	申請人	ヨシコン株式会社 代表取締役 吉田立志	縮尺	1/
-----	----------------------------------	-----	------------------------	----	----

地番	3107-1ないし3107-43	地積測量図	8/9
土地の所在	湖西市鷺津字分川		

③⑦ 3107-37

点番	X	Y	ΔX	ΔX*Y
2062	-142627.502	-86374.684	-12.589	1087370.896876
2063	-142625.865	-86363.151	15.859	-1369633.211709
2053	-142611.643	-86365.170	12.589	-1087251.125130
2052	-142613.276	-86376.703	-15.859	1369848.132877
倍積				334.692914
1/2				167.346457
地積				167.34 m ²

③⑧ 3107-38

点番	X	Y	ΔX	ΔX*Y
2063	-142625.865	-86363.151	-12.585	1086880.255335
2064	-142624.228	-86351.618	15.858	-1369363.958244
1051	-142610.007	-86353.624	12.585	-1086760.358040
2053	-142611.643	-86365.170	-15.858	1369578.865860
倍積				334.804911
1/2				167.402455
地積				167.40 m ²

③⑨ 3107-39

点番	X	Y	ΔX	ΔX*Y
2010	-142558.999	-86367.019	-19.080	1647882.722520
1041	-142572.796	-86365.061	-12.952	1118600.270072
1040	-142571.951	-86359.031	-5.097	440171.981007
2026	-142577.893	-86358.192	-38.056	3286447.354752
1051	-142610.007	-86353.624	-46.335	4001195.168040
2064	-142624.228	-86351.618	-9.484	818958.745112
K5	-142619.491	-86318.245	70.512	-6086472.091440
K4	-142553.716	-86329.818	60.492	-5222263.350456
倍積				4520.799607
1/2				2260.399803
地積				2260.39 m ²

④⑩ 3107-40

点番	X	Y	ΔX	ΔX*Y
K3	-142576.094	-86487.409	-19.349	1673444.876741
2042	-142593.543	-86484.936	-15.553	1345100.209608
1013	-142591.647	-86471.567	5.547	-479657.782149
1012	-142587.996	-86472.085	17.453	-1509197.299505
2001	-142574.194	-86474.030	11.902	-1029213.905060
倍積				476.099635
1/2				238.049817
地積				238.04 m ²

③③ 3107-33

点番	X	Y	ΔX	ΔX*Y
2058	-142634.049	-86420.802	-12.582	1087346.530764
2059	-142632.413	-86409.277	15.855	-1370019.086835
2049	-142618.194	-86411.296	12.582	-1087226.926272
2048	-142619.831	-86422.820	-15.855	1370233.811100
倍積				334.328757
1/2				167.164378
地積				167.16 m ²

③④ 3107-34

点番	X	Y	ΔX	ΔX*Y
2059	-142632.413	-86409.277	-12.583	1087287.932491
2060	-142630.777	-86397.753	15.858	-1370095.567074
2050	-142616.555	-86399.772	12.583	-1087168.331076
2049	-142618.194	-86411.296	-15.858	1370310.331968
倍積				334.366309
1/2				167.183154
地積				167.18 m ²

③⑤ 3107-35

点番	X	Y	ΔX	ΔX*Y
2060	-142630.777	-86397.753	-12.585	1087315.721505
2061	-142629.140	-86386.219	15.862	-1370258.205778
2051	-142614.915	-86388.238	12.585	-1087195.975230
2050	-142616.555	-86399.772	-15.862	1370473.183464
倍積				334.723961
1/2				167.361980
地積				167.36 m ²

③⑥ 3107-36

点番	X	Y	ΔX	ΔX*Y
2061	-142629.140	-86386.219	-12.587	1087343.338553
2062	-142627.502	-86374.684	15.864	-1370247.986976
2052	-142613.276	-86376.703	12.587	-1087223.560661
2051	-142614.915	-86388.238	-15.864	1370463.007632
倍積				334.798548
1/2				167.399274
地積				167.39 m ²

測地系	世界測地系(測地成果2011)
座標系	Ⅷ系
測量年月日	平成28年10月24日

筆界標略号 S…石杭、C…コンクリート杭、P…プラスチック杭、R…金属釘、M…刻ミ、RM…金属標 (単位m)

作製者	土地家屋調査士 田中 鐘 吾 (平成28年11月4日作製)	申請人	ヨシコン株式会社 代表取締役 吉田立志	縮尺	1/
-----	----------------------------------	-----	------------------------	----	----

地積測量図 9/9

地番	3107-1ないし3107-43
土地の所在	湖西市鷺津字分川

④3 3107-43

点番	X	Y	ΔX	ΔX*Y
2043	-142631.481	-86480.223	-9.107	787575.390861
1002	-142627.540	-86477.117	5.101	-441119.773817
2044	-142626.380	-86468.947	2.797	-241853.644759
2045	-142624.743	-86457.418	3.276	-283234.501368
2046	-142623.104	-86445.889	3.277	-283283.178253
2047	-142621.466	-86434.355	3.273	-282899.643915
2048	-142619.831	-86422.820	3.272	-282775.467040
2049	-142618.194	-86411.296	3.276	-283083.405696
2050	-142616.555	-86399.772	3.279	-283304.852388
2051	-142614.915	-86388.238	3.279	-283267.032402
2052	-142613.276	-86376.703	3.272	-282624.572216
2053	-142611.643	-86365.170	3.269	-282327.740730
1051	-142610.007	-86353.624	33.750	-2914434.810000
2026	-142577.893	-86358.192	30.776	-2657759.716992
1042	-142579.231	-86367.658	-4.346	375353.841668
1043	-142582.239	-86363.648	-12.600	1088181.964800
1044	-142591.831	-86362.280	-19.175	1655996.719000
1052	-142601.414	-86360.912	-13.573	1172176.658576
1053	-142605.404	-86363.935	-5.338	461010.685030
2037	-142606.752	-86373.426	-3.128	270176.076528
2036	-142608.532	-86385.953	-3.561	307620.378633
2035	-142610.313	-86398.485	-3.562	307751.403570
2034	-142612.094	-86411.016	-3.559	307536.805944
2033	-142613.872	-86423.539	-3.555	307235.681145
2032	-142615.649	-86436.063	-3.558	307539.512154
2031	-142617.430	-86448.589	-3.130	270584.083570
1019	-142618.779	-86458.074	-3.179	274850.217246
1005	-142620.609	-86471.023	-2.742	237103.545066
1004	-142621.521	-86477.489	2.176	-188175.016064
2039	-142618.433	-86481.413	-9.960	861354.873480
倍積				1904.481631
1/2				952.240815
地積				952.24 m ²

④1 3107-41

点番	X	Y	ΔX	ΔX*Y
2042	-142593.543	-86484.936	-4.917	425246.430312
2041	-142596.564	-86484.508	-1.122	97035.617976
1014	-142594.665	-86471.138	4.917	-425178.585546
1013	-142591.647	-86471.567	1.122	-97021.098174
倍積				82.364568
1/2				41.182284
地積				41.18 m ²

④2 3107-42

点番	X	Y	ΔX	ΔX*Y
1019	-142618.779	-86458.074	4.853	-419581.033122
1018	-142615.756	-86462.085	12.598	-1089249.346830
1017	-142606.181	-86463.432	19.155	-1656207.039960
1016	-142596.601	-86464.800	13.593	-1175316.026400
1015	-142592.588	-86461.799	5.351	-462657.086449
2019	-142591.250	-86452.305	3.114	-269212.477770
2020	-142589.474	-86439.778	3.560	-307725.609680
2021	-142587.690	-86427.256	3.561	-307767.458616
2022	-142585.913	-86414.732	3.556	-307290.786992
2023	-142584.134	-86402.200	3.558	-307419.027600
2024	-142582.355	-86389.668	3.557	-307288.049076
2025	-142580.577	-86377.141	3.124	-269842.188484
1042	-142579.231	-86367.658	2.684	-231810.794072
2026	-142577.893	-86358.192	7.280	-628687.637760
1040	-142571.951	-86359.031	5.097	-440171.981007
1041	-142572.796	-86365.061	-2.532	218676.334452
2018	-142574.483	-86376.941	-3.374	291435.798934
2017	-142576.170	-86388.822	-3.377	291735.051894
2016	-142577.860	-86400.719	-3.380	292034.430220
2015	-142579.550	-86412.616	-3.378	291901.816848
2014	-142581.238	-86424.506	-3.376	291769.132256
2013	-142582.926	-86436.401	-3.374	291636.416974
2012	-142584.612	-86448.297	-3.377	291935.898969
2011	-142586.303	-86460.191	-3.384	292581.286344
1012	-142587.996	-86472.085	-5.344	462106.822240
1013	-142591.647	-86471.567	-6.669	576678.880323
1014	-142594.665	-86471.138	-15.284	1321624.873192
2038	-142606.931	-86469.399	-21.943	1897398.022257
1006	-142616.608	-86468.028	-13.678	1182709.686984
1005	-142620.609	-86471.023	-2.171	187728.590933
倍積				1726.499002
1/2				863.249501
地積				863.24 m ²

測地系	世界測地系(測地成果2011)
座標系	VIII系
測量年月日	平成28年10月24日

筆界標略号 S…石杭、C…コンクリート杭、P…プラスチック杭、R…金属釘、M…刻ミ、RM…金属標 (単位m)

作製者 土地家屋調査士 静岡市葵区瀬名五丁目13番13号 田中 鐘 吾
(平成28年11月4日作製)

申請人 ヨシコン株式会社 代表取締役 吉田立志

縮尺 1/