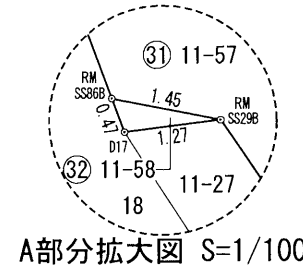


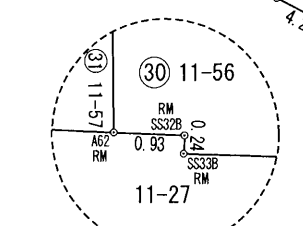
地番	11-1, 11-28 ないし11-58	地積測量図	1/4
土地の所在	富士市富士見台七丁目		

使用した街区多角点座標リスト

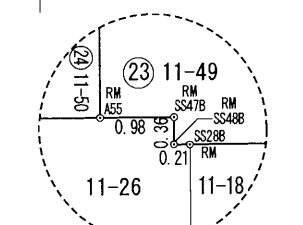
測点名	X座標	Y座標
1044A	-90939.259	19428.766
1A556	-91040.233	19343.429
10C19	-90859.871	19281.014
10C20	-90844.114	19086.322



A部分拡大図 S=1/100



B部分拡大図 S=1/100



C部分拡大図 S=1/100

測地系	世界測地系 (測地成果2011)
座標系	VII系
測量年月日	令和2年8月21日

筆界標略記号 S...石杭, C...コンクリート杭, P...プラスチック杭, R...金属釘, M...刻ミ, RM...金属標 (単位 m)

製作者	土地家屋調査士 沼津市大岡2278番地の3 松下幸司 (令和2年8月21日作製)
-----	---

申請人	ヨシコン株式会社 代表取締役 吉田尚洋
-----	------------------------

縮尺	1/500
----	-------

地番 11-1, 11-28
ないし11-58

地積測量図 2/4

土地の所在 富士市富士見台七丁目

座標求積表

Table with 4 columns: 地番, 測点, Xn, Yn, (Xn+1 - Xn-1)Yn. Contains data for ①11-1 with 48 rows and summary rows for 倍面積, 面積, and 地積.

Table with 4 columns: 地番, 測点, Xn, Yn, (Xn+1 - Xn-1)Yn. Contains data for ②11-28 with 10 rows and summary rows for 倍面積, 面積, and 地積.

Table with 4 columns: 地番, 測点, Xn, Yn, (Xn+1 - Xn-1)Yn. Contains data for ③11-29 with 20 rows and summary rows for 倍面積, 面積, and 地積.

Table with 4 columns: 地番, 測点, Xn, Yn, (Xn+1 - Xn-1)Yn. Contains data for ④11-30 with 8 rows and summary rows for 倍面積, 面積, and 地積.

Table with 4 columns: 地番, 測点, Xn, Yn, (Xn+1 - Xn-1)Yn. Contains data for ⑤11-31 with 7 rows and summary rows for 倍面積, 面積, and 地積.

Table with 4 columns: 地番, 測点, Xn, Yn, (Xn+1 - Xn-1)Yn. Contains data for ⑥11-32 with 10 rows and summary rows for 倍面積, 面積, and 地積.

Table with 4 columns: 地番, 測点, Xn, Yn, (Xn+1 - Xn-1)Yn. Contains data for ⑦11-33 with 7 rows and summary rows for 倍面積, 面積, and 地積.

Table with 4 columns: 地番, 測点, Xn, Yn, (Xn+1 - Xn-1)Yn. Contains data for ⑧11-34 with 7 rows and summary rows for 倍面積, 面積, and 地積.

Table with 4 columns: 地番, 測点, Xn, Yn, (Xn+1 - Xn-1)Yn. Contains data for ⑨11-35 with 6 rows and summary rows for 倍面積, 面積, and 地積.

Table with 4 columns: 地番, 測点, Xn, Yn, (Xn+1 - Xn-1)Yn. Contains data for ⑩11-36 with 10 rows and summary rows for 倍面積, 面積, and 地積.

製作者 土地家屋調査士 沼津市大岡2278番地の3 松下 幸司
(令和 2 年 8 月 21 日 作製)

申請人 ヨシコン株式会社 代表取締役 吉田尚洋

縮尺 1/

地番	11-1, 11-28 ないし11-58	地積測量図	3/4
土地の所在	富士市富士見台七丁目		

地番	⑪ 11-37		
測点	Xn	Yn	(Xn+1 - Xn-1)Yn
A4	-90948.098	19322.889	-344469.142203
P15	-90950.430	19325.648	-102406.608752
A52	-90953.397	19329.229	239044.575043
A42	-90938.063	19341.930	379140.511860
KSW110	-90933.795	19336.768	105578.753280
A3	-90932.603	19335.392	-276554.111776
		倍面積	333.977452
		面積	166.9887260
		地積	166.98 m ²

地番	⑫ 11-38		
測点	Xn	Yn	(Xn+1 - Xn-1)Yn
A52	-90953.397	19329.229	-400095.711071
A53	-90958.762	19335.704	192912.318808
A41	-90943.420	19348.408	400492.697192
A42	-90938.063	19341.930	-192974.435610
		倍面積	334.869319
		面積	167.4346595
		地積	167.43 m ²

地番	⑬ 11-39		
測点	Xn	Yn	(Xn+1 - Xn-1)Yn
A53	-90958.762	19335.704	-356473.038944
P14	-90961.856	19339.439	-103233.925382
KSW126	-90964.100	19342.168	253188.979120
A40	-90948.766	19354.875	400258.815000
A41	-90943.420	19348.408	-193406.686368
		倍面積	334.143426
		面積	167.0717130
		地積	167.07 m ²

地番	⑭ 11-40		
測点	Xn	Yn	(Xn+1 - Xn-1)Yn
KSW126	-90964.100	19342.168	-400692.352288
KSW128	-90969.482	19348.611	193234.578057
A39	-90954.113	19361.341	401089.540156
A40	-90948.766	19354.875	-193297.136625
		倍面積	334.629300
		面積	167.3146500
		地積	167.31 m ²

地番	⑮ 11-41		
測点	Xn	Yn	(Xn+1 - Xn-1)Yn
KSW128	-90969.482	19348.611	-404308.575456
KSW96	-90975.009	19355.330	137171.223710
KSW303	-90962.395	19365.784	341108.919376
A38	-90957.395	19365.312	160383.513984
A39	-90954.113	19361.341	-234020.528667
		倍面積	334.552947
		面積	167.2764735
		地積	167.27 m ²

地番	⑯ 11-42		
測点	Xn	Yn	(Xn+1 - Xn-1)Yn
A54	-90969.343	19333.235	-399057.303635
A37	-90982.497	19349.123	-109632.130918
KSW96	-90975.009	19355.330	251909.619950
KSW128	-90969.482	19348.611	211073.997399
KSW126	-90964.100	19342.168	147503.373168
P14	-90961.856	19339.439	-101396.678677
		倍面積	400.877287
		面積	200.4386435
		地積	200.43 m ²

地番	⑰ 11-43		
測点	Xn	Yn	(Xn+1 - Xn-1)Yn
A47	-90976.775	19327.077	-399220.102512
A36	-90989.999	19342.906	-110680.108132
A37	-90982.497	19349.123	399675.484688
A54	-90969.343	19333.235	110624.770670
		倍面積	400.044714
		面積	200.0223570
		地積	200.02 m ²

地番	⑱ 11-44		
測点	Xn	Yn	(Xn+1 - Xn-1)Yn
P13	-90979.721	19324.637	-126131.905699
A44	-90985.688	19319.689	-369489.052125
A34	-90998.846	19335.573	-128020.828833
A35	-90992.309	19340.991	380727.407835
A9	-90979.161	19325.100	243264.358800
		倍面積	349.979978
		面積	174.9899890
		地積	174.98 m ²

地番	⑲ 11-45		
測点	Xn	Yn	(Xn+1 - Xn-1)Yn
A45	-90992.218	19314.276	-380491.237200
A33	-91005.388	19330.151	-128120.240828
A34	-90998.846	19335.573	380910.788100
A44	-90985.688	19319.689	128050.898692
		倍面積	350.208764
		面積	175.1043820
		地積	175.10 m ²

地番	⑳ 11-46		
測点	Xn	Yn	(Xn+1 - Xn-1)Yn
KSW360	-90998.747	19308.862	-380403.890262
A32	-91011.919	19324.738	-128335.585058
A33	-91005.388	19330.151	380823.304851
A45	-90992.218	19314.276	128266.106916
		倍面積	349.936447
		面積	174.9682235
		地積	174.96 m ²

地番	㉑ 11-47		
測点	Xn	Yn	(Xn+1 - Xn-1)Yn
A46	-91005.290	19303.458	-380336.032974
A31	-91018.450	19319.325	-128067.805425
A32	-91011.919	19324.738	380755.312814
KSW360	-90998.747	19308.862	127998.446198
		倍面積	349.920613
		面積	174.9603065
		地積	174.96 m ²

地番	㉒ 11-48		
測点	Xn	Yn	(Xn+1 - Xn-1)Yn
KSW357	-91010.847	19298.834	-186040.759760
KSW356	-91014.930	19301.600	-274661.768000
KSW76	-91025.077	19313.832	-67984.688640
A31	-91018.450	19319.325	382271.483775
A46	-91005.290	19303.458	146764.191174
		倍面積	348.458549
		面積	174.2292745
		地積	174.22 m ²

地番	㉓ 11-49		
測点	Xn	Yn	(Xn+1 - Xn-1)Yn
A21	-90972.028	19365.609	-339982.631604
A55	-90983.788	19379.799	-213177.789000
SS47B	-90983.028	19380.422	10232.862816
SS48B	-90983.260	19380.698	-1337.268162
SS28B	-90983.097	19380.832	150414.637152
A6	-90975.499	19387.110	335959.229190
KSW53	-90965.768	19375.412	179551.943004
KSW309	-90966.232	19370.412	-121258.779120
		倍面積	402.204276
		面積	201.1021380
		地積	201.10 m ²

地番	㉔ 11-50		
測点	Xn	Yn	(Xn+1 - Xn-1)Yn
A22	-90980.445	19358.635	-387966.404035
A56	-90992.069	19372.669	-210154.713312
SS45B	-90991.293	19373.307	11837.090577
SS46B	-90991.458	19373.508	145398.177540
A55	-90983.788	19379.799	376549.494570
A21	-90972.028	19365.609	64739.230887
		倍面積	402.876227
		面積	201.4381135
		地積	201.43 m ²

作製者	土地家屋調査士 松 下 幸 司 (令和 2 年 8 月 21 日 作製)	申請人	ヨシコン株式会社 代表取締役 吉田尚洋	縮尺	1/
-----	--	-----	------------------------	----	----

地番	11-1, 11-28 ないし11-58	地積測量図	4/4
土地の所在	富士市富士見台七丁目		

地番	㉕ 11-51		
測点	Xn	Yn	(Xn+1 - Xn-1)Yn
A23	-90988.948	19351.590	-387031.800000
A57	-91000.445	19365.471	-207462.290823
SS43B	-90999.661	19366.107	12181.281303
SS44B	-90999.816	19366.295	147028.911640
A56	-90992.069	19372.669	375267.971199
A22	-90980.445	19358.635	60418.299835
		倍面積	402.373154
		面積	201.1865770
		地積	201.18 m ²

地番	㉖ 11-52		
測点	Xn	Yn	(Xn+1 - Xn-1)Yn
A24	-90997.539	19344.472	-386657.306336
A58	-91008.936	19358.247	-205468.433658
SS41B	-91008.153	19358.874	11847.630888
SS42B	-91008.324	19359.084	34071.987840
A12	-91006.393	19360.649	152542.553471
A57	-91000.445	19365.471	337830.641595
A23	-90988.948	19351.590	56235.720540
		倍面積	402.794340
		面積	201.3971700
		地積	201.39 m ²

地番	㉗ 11-53		
測点	Xn	Yn	(Xn+1 - Xn-1)Yn
A25	-91006.174	19337.316	-387075.054372
A59	-91017.556	19351.045	-205295.236405
SS39B	-91016.783	19351.666	12056.087918
SS40B	-91016.933	19351.853	151853.990491
A58	-91008.936	19358.247	375433.842318
A24	-90997.539	19344.472	53429.431664
		倍面積	403.061614
		面積	201.5308070
		地積	201.53 m ²

地番	㉘ 11-54		
測点	Xn	Yn	(Xn+1 - Xn-1)Yn
A26	-91014.829	19330.144	-386989.482880
A60	-91026.194	19343.870	-205431.899400
SS37B	-91025.449	19344.449	11954.869482
SS38B	-91025.576	19344.603	152686.951479
A59	-91017.556	19351.045	375448.975090
A25	-91006.174	19337.316	52732.860732
		倍面積	402.274503
		面積	201.1372515
		地積	201.13 m ²

地番	㉙ 11-55		
測点	Xn	Yn	(Xn+1 - Xn-1)Yn
A27	-91023.455	19322.996	-387232.839840
A61	-91034.869	19336.775	-206574.767325
SS35B	-91034.138	19337.348	10751.565488
SS36B	-91034.313	19337.567	153617.632248
A60	-91026.194	19343.870	376895.963080
A26	-91014.829	19330.144	52945.264416
		倍面積	402.818067
		面積	201.4090335
		地積	201.40 m ²

地番	㉚ 11-56		
測点	Xn	Yn	(Xn+1 - Xn-1)Yn
A28	-91032.114	19315.828	-383148.764208
A62	-91043.291	19329.316	-202725.866208
SS32B	-91042.602	19329.946	10128.891704
SS33B	-91042.767	19330.121	74652.927302
SS34B	-91038.740	19333.738	152697.862724
A61	-91034.869	19336.775	295562.605875
A27	-91023.455	19322.996	53234.853980
		倍面積	402.511169
		面積	201.2555845
		地積	201.25 m ²

地番	㉛ 11-57		
測点	Xn	Yn	(Xn+1 - Xn-1)Yn
SS86B	-91047.794	19311.673	-424.856806
SS29B	-91046.876	19312.808	270.379312
SS103B	-91047.780	19322.488	13525.741600
SS30B	-91046.176	19326.375	59119.381125
SS31B	-91044.721	19328.009	55761.305965
A62	-91043.291	19329.316	243684.686812
A28	-91032.114	19315.828	24357.259108
A29	-91042.030	19307.627	-284594.421980
SS26B	-91046.854	19308.955	-111296.816620
		倍面積	402.658516
		面積	201.3292580
		地積	201.32 m ²

地番	㉜ 11-58		
測点	Xn	Yn	(Xn+1 - Xn-1)Yn
D17	-91047.949	19312.119	17728.525242
SS29B	-91046.876	19312.808	2993.485240
SS86B	-91047.794	19311.673	-20721.425129
		倍面積	0.585353
		面積	0.2926765
		地積	0.29 m ²

作製者	沼津市大岡2278番地の3 土地家屋調査士 松下幸司 (令和2年8月21日作製)	申請人	ヨシコン株式会社 代表取締役 吉田尚洋	縮尺	1/
-----	--	-----	------------------------	----	----